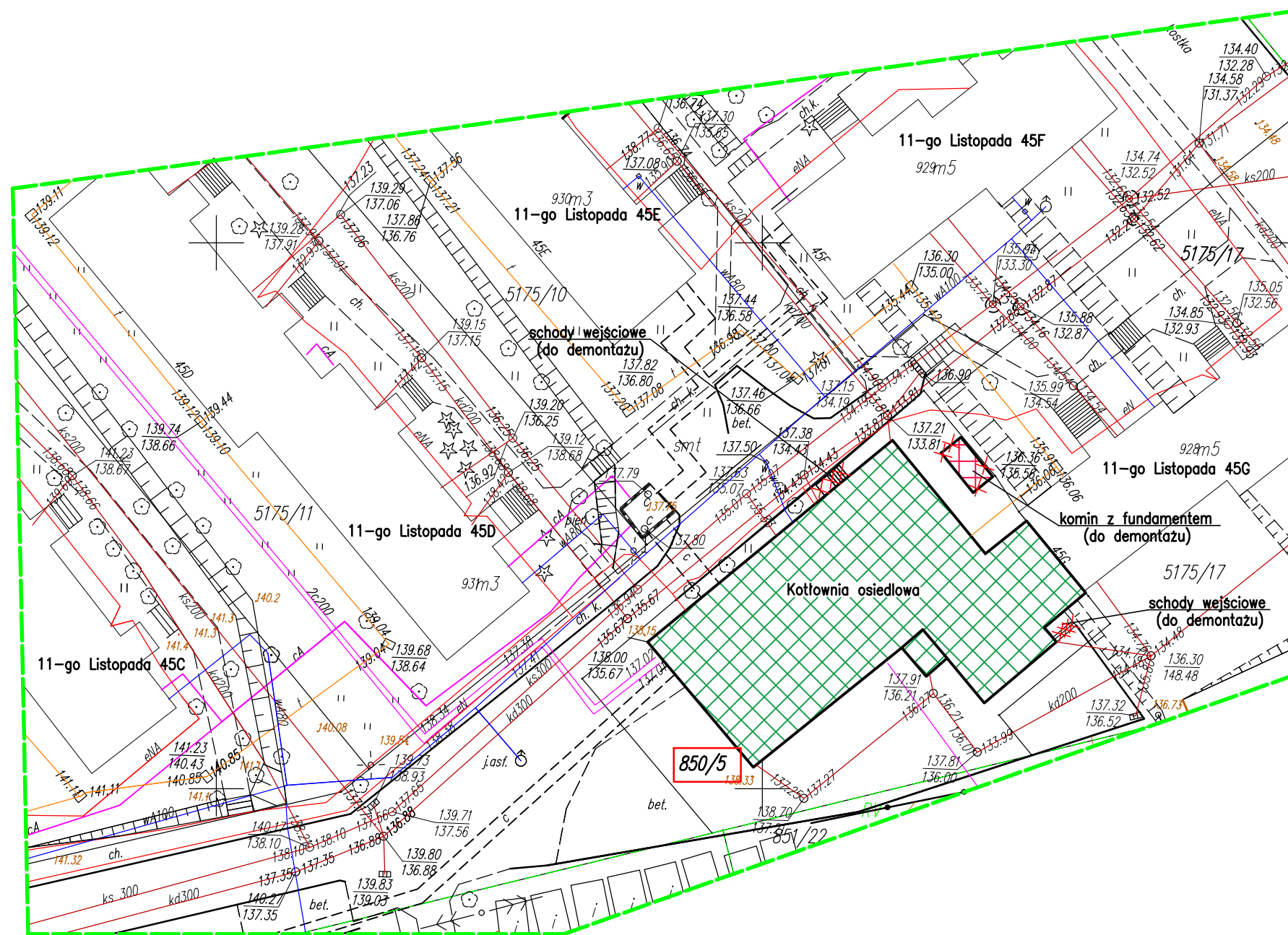






PLAN SYTUACYJNY TERENU



Oznaczenia:

-  – budynek kotłowni podgajacy opracowaniu
-  * przebudowa dachu, elewacje
- 
-  – obiekty przeznaczone do rozbiórki

INWESTOR:		PRZEDSIĘBIORSTWO KOMUNALNE Sp. z o.o. Ul. Armii Krajowej 26, 17-300 Siemiatycze
ADRES INWESTYCJI:		Siemiatycze, dz. nr. geodez.: 850/5
PLAN SYTUACYJNY TERENU		SKALA: 1:500
OPRACOWAŁ: mgr inż. Romaniuk Dariusz	PODPIS:	DATA: WRZESIEŃ 2020