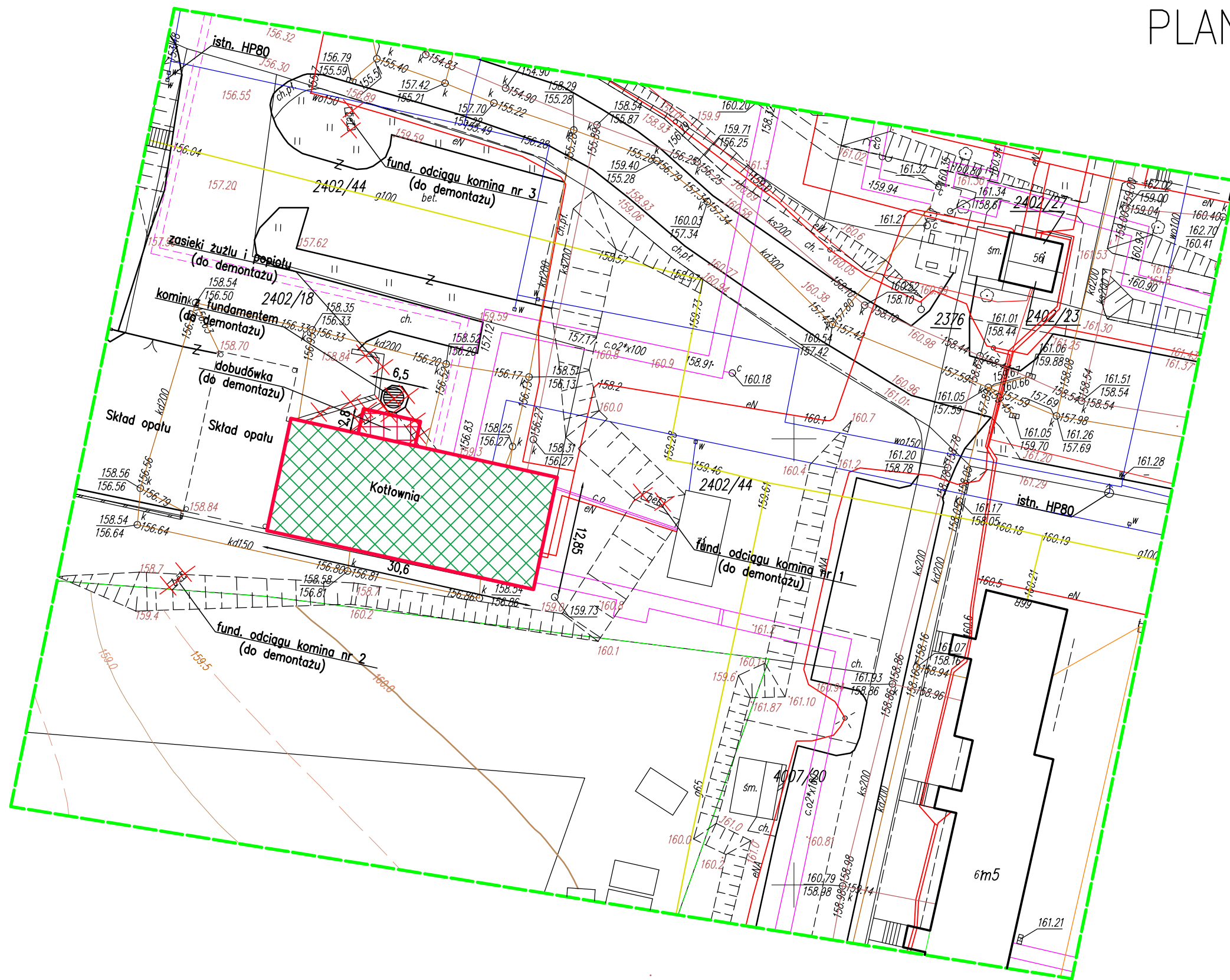





PLAN SYTUACYJNY TERENU



Oznaczenia:

-  – budynek kotłowni podgajacy opracowaniu
- * przebudowa dachu
- * remont elewacji (3 strony elewacji)
-  – objekty przeznaczone do rozbiórki
-  – dobudówka przeznaczona do rozbiórki

INWESTOR:		PRZEDSIĘBIORSTWO KOMUNALNE Sp. z o.o. Ul. Armii Krajowej 26, 17-300 Siemiatycze
ADRES INWESTYCJI:		Siemiatycze, dz. nr. geodez.: 2402/18 i 2402/44
PLAN SYTUACYJNY TERENU		SKALA: 1:500
OPRACOWAŁ: mgr inż. Romaniuk Dariusz	PODPIS:	DATA: WRZESIEŃ 2020